



MARCQ-EN-BARŒUL UN ART DE VIVRE



“

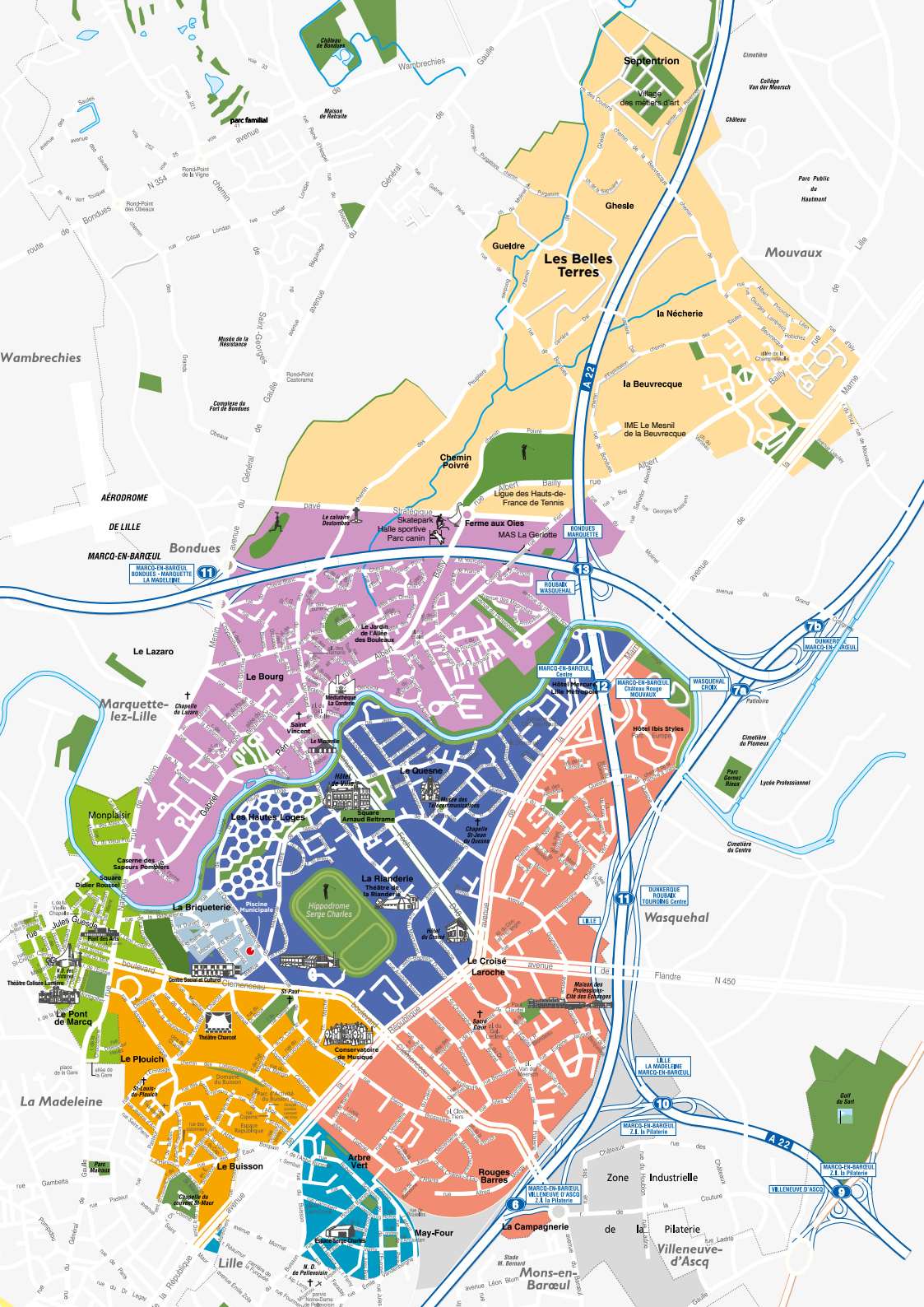
LA VIE DE VOS QUARTIERS

”



marcq-en-baroeul.org





Wambrechies
parc familial
Musée de la Résistance
Complexe du Fort de Bonnières

Wambrechies

AÉRODRÔME
DE LILLE
MARCO-EN-BARŒUL

Le Lazaro
Marquette-lez-Lille

Monplaisir
Cité des Sapeurs-Pompiers
Dietrich-Rosen
Jules-Guesse
Théâtre Culturel

La Madeleine
Le Plouich
Le Buisson

Lille
N. O. de Pellevoisine
Région de Lille

Détour de Bonnières
Wambrechies
Gaille
Maison de la Vierge

Septentrion
Villages
Guesle
Château

Gueldre
Les Belles Terres
la Nécherie
la Beuvrecque

Chemin Poivré
Ligue des Hauts-de-France de Tennis
Ferme aux Oies
MAS La Gerçotte

Le Bourg
Le Bourg de l'Allice
Les Hautes Loges
La Briqueterie

Le Croisé Laroche
Le Croisé Laroche
Le Croisé Laroche

Le Buisson
Arbre Vert
May-Four

Lille
N. O. de Pellevoisine
Région de Lille

Septentrion
Villages
Guesle
Château

Gueldre
Les Belles Terres
la Nécherie
la Beuvrecque

Chemin Poivré
Ligue des Hauts-de-France de Tennis
Ferme aux Oies
MAS La Gerçotte

Le Bourg
Le Bourg de l'Allice
Les Hautes Loges
La Briqueterie

Le Croisé Laroche
Le Croisé Laroche
Le Croisé Laroche

Le Croisé Laroche
Le Croisé Laroche
Le Croisé Laroche

Le Buisson
Arbre Vert
May-Four

Lille
N. O. de Pellevoisine
Région de Lille

Septentrion
Villages
Guesle
Château

Gueldre
Les Belles Terres
la Nécherie
la Beuvrecque

Chemin Poivré
Ligue des Hauts-de-France de Tennis
Ferme aux Oies
MAS La Gerçotte

Le Bourg
Le Bourg de l'Allice
Les Hautes Loges
La Briqueterie

Le Croisé Laroche
Le Croisé Laroche
Le Croisé Laroche

Le Croisé Laroche
Le Croisé Laroche
Le Croisé Laroche

Le Buisson
Arbre Vert
May-Four

Lille
N. O. de Pellevoisine
Région de Lille

Septentrion
Villages
Guesle
Château

Gueldre
Les Belles Terres
la Nécherie
la Beuvrecque

Chemin Poivré
Ligue des Hauts-de-France de Tennis
Ferme aux Oies
MAS La Gerçotte

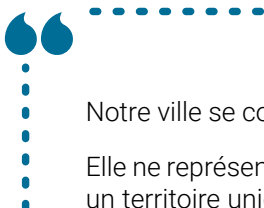
Le Bourg
Le Bourg de l'Allice
Les Hautes Loges
La Briqueterie

Le Croisé Laroche
Le Croisé Laroche
Le Croisé Laroche

Le Croisé Laroche
Le Croisé Laroche
Le Croisé Laroche

Le Buisson
Arbre Vert
May-Four

Lille
N. O. de Pellevoisine
Région de Lille



Notre ville se compose de plusieurs quartiers.

Elle ne représente pas une somme de quartiers que l'on additionne mais un territoire unique avec des particularités liées à un passé industriel, à une évolution démographique inhérente à l'attrait des villes....

Le dénominateur commun à nos huit quartiers, ce sont toutes celles et ceux qui y vivent, y travaillent et leur donnent une âme... cet art de vivre que chacun incarne.

Avec ce recueil, partez à la découverte des quartiers et notamment celui dans lequel vous avez choisi de vous investir en qualité de membre d'un conseil de quartier. Il est un marqueur de l'évolution de notre Ville, offrant à chacun la possibilité de s'inscrire dans l'avenir grâce à l'investissement sans faille sur lequel nous savons pouvoir compter.




Pierre VERLEY

Adjoint au Maire
Transition écologique,
Systèmes d'information,
Démocratie participative



Bernard GÉRARD

Maire de Marcq-en-Barœul
Vice-Président de la Métropole
Européenne de Lille
Conseiller Régional
Ancien Député



Quartier
BELLES TERRES · p 4

Quartier
BOURG / CENTRE-VILLE · p 8

Quartier
BRIQUETERIE · p 12

Quartier
BUISSON / MAY-FOUR / PELLEVOISIN · p 16

Quartier
CROISÉ-LAROCHE / ROUGES-BARRES · p 20

Quartier
MAIRIE / HIPPODROME · p 24

Quartier
PLOUICH / CLEMENCEAU / CALMETTE · p 28

Quartier
PONT / MONPLAISIR · p 32

BELLES TERRES



Situées au nord de Marcq-en-Barœul, le quartier des Belles Terres est le plus jeune de la ville (inauguration officielle en novembre 2016). Ce territoire rural s'étend sur 400 hectares, soit un tiers de la superficie de la ville.

Caractérisé par une forte histoire agricole, le quartier des Belles Terres se compose de nombreuses exploitations maraîchères. Les sols de Marcq-en-Barœul étant très favorables à la culture de légumes du fait de leur composition d'origine marécageuse, les Belles Terres et l'ensemble de la commune ont pendant très longtemps alimenté la ville de Lille en fruits et légumes,

d'où lui vient son surnom de «jardin de Lille». Les exploitations agricoles représentent un pan de l'identité de ce quartier qui permet aux habitants d'acheter chez les agriculteurs leurs productions favorisant ainsi le circuit court.

Les espaces naturels ont été conservés faisant de ce quartier un lieu idyllique de promenade.





UN ESPACE DE CULTURE UNIQUE ET DE SAVOIR FAIRE

Tout au nord des Belles Terres, se niche le Village des métiers d'art du Septentrion.

Ce village artisanal regroupe une vingtaine d'artisans (restauration de meubles, encadrement, céramique, calligraphie, dorure, fleuriste, styliste, peintres...) ainsi que des restaurateurs.

Le village compte également une galerie d'art, véritable institution, qui accueille des artistes de renommée nationale et internationale.

On peut également découvrir le château du Vert Bois (18^{ème} siècle), situé à la lisière de la Ville (siège sur Bondues), inscrit dans un domaine de 60 hectares dont fait partie le Village des métiers d'art. Ce château appartient à la famille Prouvost qui l'ouvre régulièrement à des visites guidées ainsi que son parc.



UN QUARTIER SPORTIF ET DE LOISIRS POUR LES FAMILLES

Fort de son patrimoine, le quartier a évolué tout en gardant son côté rural. Les Belles Terres comptent parmi les quartiers dynamiques. En 2009, le Golf Inesis s'est installé proposant une large offre pour tous les amateurs de golf. Les passionnés de tennis ne sont pas oubliés car le quartier héberge la Ligue des Hauts-de-France de Tennis.

Les promeneurs peuvent également profiter des chemins de randonnée, que ce soit à pied ou à vélo, et des circuits pédagogiques, aménagés en 2014.

Le circuit des Grenouilles permet de découvrir le quartier sous l'angle de

la biodiversité ; il est agrémenté de bornes pédagogiques pour en savoir plus sur la faune et la flore qui vivent dans cette campagne.

Le circuit des Oies, plus long, est quant à lui axé sur le patrimoine préservé qui caractérise le quartier.

En 2023, le parcours « à la découverte des Belles Terres » (via l'application Baludik) vient enrichir cette palette de parcours de découverte. Un jeu de piste d'environ, d'enviro 2 heures, adapté aux familles, petits et grands, permet de découvrir le quartier sous l'angle patrimonial.

UN QUARTIER À VOCATION ÉCONOMIQUE ET RÉSIDENTIELLE

Six maraîchers et agriculteurs y cultivent plusieurs hectares de terre et y pratiquent la vente directe de leurs produits.

Outre les agriculteurs et les maraîchers, le quartier comporte des restaurants, une maison du coworking, des entreprises, l'Institut

Médico éducatif de la Beuvrecque.

Des maisons résidentielles en son sein font la diversité de ce quartier qui allie activités maraîchère, économique, culturelle et résidentielle.



PARCS ET JARDINS + ESPACES DE JEUX POUR ENFANTS

 Parc du Septentrion : chemin des coulons 

VOTRE ADJOINTE DE QUARTIER



Valentine ACROUTE

Adjointe au Maire en charge des quartiers Bourg / Centre-Ville, et **Belles Terres**

BOURG / CENTRE-VILLE



Délimité par la Marque au sud et le Pavé Stratégique au nord, le quartier Bourg / Centre-Ville a su préserver son caractère de village dans la ville. Cœur historique de la commune, il abrite des monuments emblématiques comme l'église Saint-Vincent, La Minorelle, La Corderie ou encore l'espace muséal La Forge.

UN QUARTIER CHARGÉ D'HISTOIRE

Le quartier du Bourg a été le cœur de Marcq-en-Barœul. C'est autour de l'église Saint-Vincent que se regroupaient, au début du XIXe siècle, la mairie et autres lieux de service comme la forge ou encore des maisons de notables. L'église Saint-Vincent, construite en 1516 et en partie classée monument historique, est l'édifice le plus ancien et le plus connu de la Ville.

Le forgeron était un artisan indispensable à Marcq-en-Barœul. Peuplé de nombreux maraîchers, le territoire accueillait des forges afin de

permettre aux maraîchers entre autres de changer les fers de leurs chevaux. En 2003, la Ville achète la vieille bâtisse d'une ancienne forge pour préserver le témoignage de l'artisanat du quartier. Depuis 2012, après sa réhabilitation, la Forge accueille des visites organisées et est devenue un lieu de culture hébergeant une librairie indépendante.

Après avoir vu naître de nombreux bébés, la maternité ouverte en 1974, a été fermée en juin 2004. Elle a ensuite été remplacée par un béguinage pour accueillir des séniors. Les nouveaux bâtiments construits hébergent

désormais des séniors qui peuvent profiter d'une proximité avec les services et commerces aux alentours dans un environnement adapté à leur mode de vie.

Les travaux des résidences Lézis-Lambrecq se sont achevés fin 2022, après une transformation entamée en 2014. Cette opération, portée par Logis Métropole pour un coût de 28 millions d'euros, a permis la démolition de 150 logements sociaux obsolètes et la construction de 178 nouveaux logements à caractère social et en accession à la propriété et des maisons individuelles. Les travaux ont également donné vie à une nouvelle salle commune, comme celle qui existait avec le foyer Lambrecq.

Depuis 1863, l'usine Lesaffre est implantée dans le quartier. Située le long de la Marque, l'usine est l'une



des dernières à utiliser les péniches pour transporter certaines matières premières. Le leader de la levure offre à Marcq-en-Barœul un rayonnement à l'international.

Lieu de prédilection pour les loisirs en famille, la Ferme aux Oies a été inaugurée en 2015. Le bâtiment, une ferme de type flamand, a été réhabilitée. Véritable paradis des enfants, cet espace est composé d'une vaste plaine de jeu de 1 700m², de plans d'eau, d'une plage artificielle, d'un espace animalier ainsi que d'un espace aquatique.

UNE VIE DE QUARTIER RICHE ET DYNAMIQUE

La médiathèque tire son nom de la corderie que le bâtiment a accueillie durant un siècle et demi. Après son rachat par la Ville en 2001 et une série de travaux de rénovation, la médiathèque a ouvert ses portes en 2006. Le bâtiment a conservé ses volumes et le souvenir du passé pour devenir un lieu de lecture. Il abrite également les services Archives, Patrimoine et Expositions.

Le carré Saint-Joseph a fait peau neuve et a pris sa nouvelle identité en devenant Le Minorelle. La galerie, baignée de lumière, accueille des

expositions. Comme une invitation au voyage, le Minorelle nous transporte au Maroc avec son jardin d'hiver végétalisé. Cette verrière abrite également un salon de thé qui permet aux habitants de disposer d'un espace de pause et de détente à l'écart de la vie quotidienne.

La Ludothèque, gérée par une structure associative, vient tout juste de s'installer rue Raymond Derain, à proximité du Minorelle. Elle permet de diffuser la culture du jeu en résonance avec Le Minorelle qui accueille le samedi matin, des ateliers parents-enfants.

La fête de la Saint-Vincent d'Automne a lieu le troisième dimanche de septembre et mêle spectacles de rue et découverte du patrimoine. Le marché du vendredi matin, installé

au milieu de l'avenue Foch, est lui aussi un rendez-vous incontournable dans la vie du quartier.

SPORT ET LOISIRS

Dans ce quartier, on compte de nombreux équipements dédiés à la pratique sportive et aux loisirs.

Aménagé en 2008, le Centre Domyos regroupe 4000m² de salles dédiées à la pratique du fitness. Le bâtiment est situé dans un parc de 17 hectares, accessible gratuitement pour se promener ou profiter du parcours santé qui sillonne l'espace.

Inauguré en octobre 2022, le skatepark fait la joie des amateurs de rollers et de skate. Situé dans le prolongement de la Ferme aux Oies, il comprend un bowl, des rampes, des bosses, des courbes...

À proximité du skatepark, une halle sportive (ouverte en décembre 2023) vient compléter l'offre d'équipements dédiés à la famille, au sport et aux loisirs. En accès libre, cet équipement de 800m² est composé d'un plateau de sport collectif en gazon synthétique et d'un terrain de basket-ball «3 contre3».



Ce projet intègre des panneaux photovoltaïques ainsi qu'une cuve de récupération des eaux utilisée pour l'arrosage des espaces verts à proximité.

À côté, un parc canin a été créé (avril 2022) sur plus de 1 520m². 700m² sont dédiés aux agrès, dont un parcours de slalom, de saut en longueur, un tunnel, une haie... À l'arrière un enclos permet aux chiens de courir. Bien entendu, la Ferme aux Oies, qui est un site majeur pour les familles marcquoises, offre une diversité de jeux pour les enfants.

UNE STRUCTURE INCLUSIVE

La Maison d'Accueil Spécialisée accueille des adultes en situation de polyhandicap. L'architecture originale

de la Gerlotte favorise pleinement l'inclusion et le bien-être des personnes accompagnées.

PROCHAINEMENT...

La maison de la transition écologique ouvrira rue Ducroquet (1^{er} semestre 2024). La Ville a fait l'acquisition d'une propriété sise 137 rue du Docteur Ducroquet incluant: un ancien corps de ferme datant de 1844, un atelier mitoyen et une ancienne exploitation maraîchère. Ce site deviendra la Maison de la transition écologique véritable en





matière de développement durable. Des ateliers ouverts y seront organisés sur différentes thématiques : ateliers zéro déchet, énergies, conférences...

La reconstruction de la maison de retraite Les Provinces du Nord au sud du Pavé Stratégique.

Le centre aquatique aménagé par la société privée Calicéo.



PARCS ET JARDINS + ESPACES DE JEUX POUR ENFANTS

- 🍃 Espace vert de l'Allée des Bouleaux
- 🍃 Square des Combattants d'Indochine : rue de Champagne 
- 🍃 Théâtre de verdure de La Corderie
- 🍃 Square du Lazaro : rue du Lazaro 
- 🍃 Parc Bériot : rue Gabriel Péri ou allée du Béguinage 
- 🍃 Jardin familial Marc Wyndaele : rue du fort
- 🍃 La Ferme aux Oies : Pavé Stratégique
- 🍃 Parc Canin 

VOTRE ADJOINTE DE QUARTIER



Valentine ACROUTE

Adjointe au Maire en charge des quartiers
Bourg / Centre-Ville et Belles Terres

BRIQUETERIE



Nommée ainsi pour faire le lien avec les fabriques de briques qui occupait le territoire, la Briqueterie est symbolisée par ses grands ensembles d'habitation mais également par le lycée professionnel Alfred Mongy et la piscine municipale.

Le bâtiment de l'ancienne briqueterie Choquel est le témoignage du passé de ce quartier qui n'en a gardé que le nom. Ces anciennes enseignes étaient d'abord à ciel ouvert, les briques étaient modelées puis séchées au soleil

pour durcir. Puis ce processus a été remplacé par une cuisson dans un four. Les briqueteries étaient nombreuses et alimentaient en matériaux les constructions de lotissements dans les rues environnantes.

DES INFRASTRUCTURES DYNAMIQUES

Pour répondre à des préoccupations de logements liées à la forte croissance démographique de l'après-guerre, les premiers grands ensembles ont été construits à Marcq-en-Barœul, notamment entre 1958 et 1968 à la Briqueterie. Le paysage du quartier a été complété par l'arrivée du Lycée professionnel en 1967 et de la piscine municipale en 1973. Depuis, de nouvelles infrastructures ont rejoint le quartier et permis de le faire évoluer : la salle de sports Jean Degros, l'espace couvert de tennis de table Jacques Secretin, ou encore

le Parc du Petit Prince en 2013 qui abrite, dans ses bâtiments aux noms inspirés de l'œuvre de Saint-Exupéry, un pôle culturel installé sur le site de l'ancien groupe scolaire Antoine de Saint-Exupéry.

Ce quartier accueille une antenne de Cuisine Mode d'Emploi(s), l'école de formation aux métiers de la cuisine et du service en salle créée par le cuisinier Thierry Marx. Cette école est accompagnée d'un restaurant d'application La Marcqueterie qui permet aux stagiaires d'être mis en situation professionnelle. Le nouveau

bâtiment de 500m² accueille les espaces de formations ainsi que le restaurant d'application. Dans la maison voisine s'installeront les locaux d'une nouvelle formation en boulangerie ainsi que la boutique d'application.



DES INITIATIVES SOLIDAIRES...

Le Centre Social et Culturel joue un rôle important dans le quartier. Il propose de nombreuses animations et services pour les habitants, et aide de nombreuses associations. L'association l'Outil en main, hébergée par le Centre Social et Culturel, propose des initiations aux métiers manuels artisanaux pour les enfants de 9 à 14 ans aux côtés d'artisans retraités.

La boutique solidaire Nouvoulook permet, moyennant une cotisation, d'acheter des vêtements de seconde

main revalorisés à des prix adaptés aux ressources de chacun.

Depuis avril 2009, les bénévoles récupèrent les dons des particuliers ou entreprises, et proposent une nouvelle façon de consommer durable. Forte de son succès, les locaux de la boutique ont été agrandis en 2015. Cette extension permet d'accueillir un atelier couture et un lieu de stockage. Cet atelier crée et partage ses réalisations lors de défilés qui rassemblent de nombreux spectateurs.



LA RÉHABILITATION DU QUARTIER / DEMAIN...

Après une première rénovation des bâtiments à partir de 1989, le bailleur social Vilogia investit 40 millions d'euros afin d'offrir un nouveau quartier plus attractif, plus vert et avec davantage de mixité sociale. Cet ambitieux projet,

qui s'étale sur 10 ans, se construit en concertation avec les habitants et prévoit : 140 réhabilitations, 374 démolitions et l'aménagement d'un quartier plus ouvert sur l'ensemble de la commune.



Photo non contractuelle



PARCS ET JARDINS + ESPACES DE JEUX POUR ENFANTS

- Parc Familial : rue Georges Bizet
- Parc Bricotin : rue Hector Berlioz
- Jardin familial : rue Camille Saint-Saëns
- Jardin familial : boulevard Clemenceau
- Jardin partagé du Noyer : rue de la Briqueterie
(et rue des Bannières)

VOTRE ADJOINT DE QUARTIER



Loïc CATHELAIN

1^{er} adjoint au Maire en charge du quartier de la **Briqueterie**

BUISSON / MAY-FOUR / PELLEVOISIN



Situé au sud de la Ville, le quartier Buisson / May-Four / Pellevoisin est un territoire dynamique et intergénérationnel qui propose de nombreux équipements, des crèches et accueils de loisirs à la résidence pour personnes âgées. Son riche tissu associatif en fait un quartier animé tout au long de l'année.

Entouré par la ligne de chemin de fer et la percée du Grand Boulevard en 1909, le quartier et le mode de vie des habitants ont évolué au fil du temps. L'urbanisation s'intensifie dans les années 1950 ; le Grand Boulevard fait office de lien avec le reste de Marcq

et le territoire se dynamise par la création des écoles Desrousseaux et Montaigne, la salle de sports de l'Arbre Vert en 1968, l'aménagement du Parc Valmy en 1982 et la Maison de la Jeunesse.

DE NOMBREUX ESPACES VERTS

Ce quartier se caractérise par un habitat diversifié, la richesse de son tissu associatif et les nombreux événements qui rythment la vie des habitants.

Le Parc Valmy est un espace protégé, très arboré. Son patrimoine arboricole et ses essences ont été préservés et en font un lieu central du quartier. Les habitants peuvent profiter de

nombreux parcs et espaces : le parc Cornil, le square de Gladbeck ou encore celui de Kuurne avec leurs espaces de jeux pour enfants.

Depuis sa création en 1978 par le Comité d'Animation du May-Four, la Fête du Parc Valmy est devenue un rendez-vous apprécié des habitants qui se retrouvent pour un moment festif. Reprise par la Ville au début

des années 2000, cette manifestation contribue au dynamisme du quartier.

En 2017, la Ville a mené un travail de rénovation du foyer Serge Charles devenant l'Espace Serge Charles, un

lieu dédié aux loisirs dont l'architecture en bois et verre s'insère naturellement dans le parc Valmy.



UN QUARTIER INTERGÉNÉRATIONNEL

De nombreux équipements à destination des enfants complètent l'offre de service : la Maison de la Jeunesse accueille les jeunes Marcquois de 6 à 25 ans et leur propose des activités de loisirs ; l'accueil de loisirs Les Baladins propose aux 3-6 ans des activités de loisirs éducatifs les mercredis et pendant les vacances scolaires.

Les crèches La Buissonnière et la Petite Buissonnière accueillent les tout petits dans un environnement adapté. En effet, la crèche La Buissonnière

propose 10 places (sur 37) à des enfants porteurs d'un handicap.

Dans ce quartier, la résidence pour personnes âgées Rose May est une structure ouverte dans laquelle les rencontres intergénérationnelles occupent une place importante.

La nouvelle passerelle piétonne permet aux habitants de passer au-dessus des voies ferrées et de relier le quartier au reste de la commune.

TRÈS PROCHAINEMENT...

Un kiosque est en cours de construction, dans le parc Valmy, grâce à la donation d'un habitant du quartier.





PARCS ET JARDINS + ESPACES DE JEUX POUR ENFANTS

-  **Parc Valmy** : rue de Valmy 
-  **Square Cornil** : place Léon Cornil 
-  **Square de Kuurne** : rue Robert Schuman 
-  **Square de Gladbeck** : avenue de l'Europe 

VOTRE ADJOINT DE QUARTIER



Jean-Louis MUNCH

Adjoint au Maire en charge des quartiers
Croisé-Laroche / Rouges-Barres et **Buisson /
May-Four / Pellevoisin**

CROISÉ-LAROCHE / ROUGES-BARRES



Au croisement de Lille, Roubaix et Tourcoing, le Croisé-Laroche /Rouges-Barres est un quartier central de la ville au regard de son positionnement géographique. Il abrite de nombreux commerces et sièges de grandes entreprises.

Jusqu'à l'arrivée du Grand Boulevard construit entre 1906 et 1909, le Croisé Laroche faisait la liaison entre les chemins de Marcq à Mons et de Lille à Wasquehal. Depuis, il est au cœur de la métropole. La situation privilégiée du quartier a attiré la construction de logements de qualité, d'abord autour de l'église du Sacré-Cœur puis l'urbanisation s'est étalée dans les années 1950.

La première version de l'église du Sacré-Coeur fut construite en 1929,

place du Général Leclerc, en béton armé. Après des chutes de ce matériau dues aux infiltrations et des tentatives de réparation, elle est jugée trop dangereuse et est abattue, seulement 57 ans après sa construction. Un nouvel édifice est construit en brique, avec une toiture de tuiles noires sur laquelle se dresse une flèche de 22,40 mètres de hauteur. Elle est aujourd'hui un monument important pour le quartier. En 2017, un campanile a été créé regroupant les cloches et l'horloge de l'église.

UN QUARTIER ATTRACTIF

Le Croisé Laroche est un quartier dynamique qui a attiré de grandes entreprises, du secteur tertiaire notamment, avec l'implantation de sièges d'institutions bancaires. Outre la place Lisfranc autour de laquelle sont concentrés de nombreux commerces, agences bancaires, la galerie marchande du supermarché, la clinique, la maison médicale... Plusieurs parcs d'activités se sont installés : le parc Europe, le parc d'activité de la Pilaterie, du Château rouge et du Château d'eau qui comprend des hôtels, les sièges d'entreprises internationales (CGI, Holder et le

groupe Bernard).

En continuant vers l'ouest, se trouve la Cité des échanges, un espace d'accueil d'événements d'entreprise.

Salons, congrès, formations se déroulent sur ce site qui complète l'activité économique du quartier. À la même adresse, le campus Entreprises et cités réunit de nombreux entrepreneurs et concilie développement économique et responsabilité sociale et sociétale. Il accueille notamment le siège du Medef.

DU CÔTÉ DE ROUGES-BARRES

Le Rouges-Barres, de par son emplacement non loin de Lille, était un quartier qui accueillait les travailleurs qui venaient prendre l'air après leur semaine de labeur. De nombreuses guinguettes et estaminets animaient alors le quartier. Son nom lui vient de la technique utilisée lors de la construction des maisons qui consistait à alterner briques rouges et pierres blanches. Cette méthode laisse alors des «rouges barres» sur les façades.

C'est dans le quartier Croisé Laroche/Rouges-Barres que le Jardin des senteurs a été aménagé au 206 bis rue Delcenserie. La Ville a fait l'acquisition d'une maison et ses terrains pour perpétuer la tradition maraîchère et sauvegarder le patrimoine local. Les plantes aromatiques présentes ont été préservées et de nouvelles essences ont été plantées.

Un espace de jeux a été aménagé pour la plus grande joie des enfants du quartier.

Au collège Rouges Barres, les jeunes collégiens ont fait leur rentrée 2023 dans un établissement totalement réhabilité. Rénovation de la salle de musique, des vestiaires d'EPS, amélioration des performances thermiques, création d'un nouveau CDI, d'un réfectoire ou encore d'une pôle culturel accessible à tous depuis l'espace public ; la réhabilitation du collège, débutée en 2021, a été totale. Portée par le Département du Nord, elle a nécessité l'investissement de 16,5 millions d'euros afin d'améliorer le confort des collégiens.

La capacité d'accueil du collège est désormais de 580 élèves (dont 80 en SEGPA). Le restaurant scolaire peut délivrer jusqu'à 450 repas par jour.

NOUVELLE PASSERELLE ET PISTE CYCLABLE

En août 2023, la Métropole Européenne de Lille a posé la nouvelle passerelle de Rouges Barres, permettant de relier les quartiers du Buisson/May-Four/Pellevoisin et du Croisé Laroche/Rouges Barres, en passant au-dessus de la voie ferrée.

Cette nouvelle passerelle, équipée d'ascenseurs et d'escaliers remplace l'ancienne passerelle vétuste et datant de 1929.

Ouverte depuis le 1^{er} septembre 2023, cette passerelle permet aux piétons, aux personnes avec poussettes, aux personnes à mobilité réduite et aux cyclistes de traverser d'un quartier à l'autre, facilement et en toute sécurité.

L'édifice est doté de part et d'autre d'ascenseurs, pouvant accueillir un vélo cargo, de rampes vélos, d'un pont couvert et de plusieurs caméras de sécurité.

Cet équipement est le fruit d'un partenariat entre la Ville, la Métropole Européenne de Lille ainsi que la SNCF, avec un coût estimé à 3,4 millions d'euros.

La Ville a aménagé une piste cyclable en site propre le long de la voie ferrée, depuis les jardins familiaux de la rue Robert Schuman jusqu'au pied de la passerelle de l'allée Gabriel.



PROCHAINEMENT...

La construction d'une nouvelle salle de sport rue Delcenserie, doublée de la rénovation de l'actuelle salle de sport.



PARCS ET JARDINS + ESPACES DE JEUX POUR ENFANTS

- 🍃 Espace Vert du Moviart : à l'angle des rues du Quesne et du Moviart
- 🍃 Square Lisfranc : place Lisfranc
- 🍃 Parc Claudel : rue Paul Claudel 🏰
- 🍃 Square Van der Meersch : place Maxence Van der Meersch
- 🍃 Square Clovis Tiers : place Clovis Tiers 🏰
- 🍃 Jardin des senteurs : rue Jules Delcenserie 🏰

VOTRE ADJOINT DE QUARTIER



Jean-Louis MUNCH

Adjoint au Maire en charge des quartiers **Croisé-Laroche / Rouges-Barres** et Buisson / May-Four / Pellevoisin

MAIRIE / HIPPODROME



Regroupant le quartier des Hautes Loges et le Quesne, le quartier Mairie/ Hippodrome centralise le pôle administratif de la Ville avec la présence de l'Hôtel de Ville. Bien que résidentiel, c'est un quartier actif par ses commerces, ses associations et bien sûr La Rianderie, le Musée des Télécommunications ainsi que l'Hippodrome Serge Charles.

Anciennement dans le quartier du Bourg, l'Hôtel de Ville actuel est construit avenue Foch en 1937. Son nouvel emplacement n'est pas le fruit du hasard. Il est installé sur la nouvelle artère, l'avenue Foch, qui mène jusqu'au Croisé-Laroche. Ce dernier étant, à l'époque, un quartier en fort développement perçu comme le nouveau centre-ville. Lors de sa sortie de terre, l'Hôtel de Ville était entouré de

champs qui se sont progressivement transformés en habitations. Plus récemment, le bâtiment a été mis aux normes pour plus d'accessibilité et permettre à tous d'accéder aux services municipaux. En 2021, l'Hôtel de Ville a fait peau neuve : ses façades en grès rose des Vosges, ses ornements et statues ont été rénovés pour lui redonner sa beauté d'origine.

UN HIPPODROME EMBLÉMATIQUE



L'Hippodrome a été édifié en 1931 puis il a été entièrement rénové en 1995-1996. Sur un espace vert de 26 hectares, le champ de courses hippiques comporte 2 pistes (trot et galop) de près de 1500m². C'est un lieu incontournable de la région et

emblématique de la ville. En son centre s'y trouve le golf des Flandres qui compte parmi les deux golfs de Marcq-en-Barœul. On y retrouve également 3 terrains de rugby ainsi que le club house, récemment installés.

Très apprécié des Marcquois,

l'Hippodrome est aussi le lieu des grands rassemblements pour fêter ensemble les rendez-vous de l'année : la fête du 14 juillet, les Allumoirs, le marché de Noël des associations, la fête de la musique...

LE MUSÉE DES TÉLÉCOMMUNICATIONS

Situé au rez-de-chaussée de l'école Niki de Saint-Phalle, place de la Victoire, le musée régional des télécommunications et de la radio retrace deux siècles d'histoire des télécommunications.

Plongez-vous dans l'évolution des télécommunications depuis 220 ans !

Ce musée unique, au nord de Paris, a été entièrement créé par le personnel

de France Télécom pour faire vivre les deux derniers siècles des télécommunications, du télégraphe à la radio en passant par le téléphone.

Un voyage dans le temps allant de la transmission de l'écrit avec le télégraphe de Chappe, l'arrivée du Morse ou encore le télécrypteur jusqu'aux appareils modernes.



LA RIANDERIE

Dans ce quartier se niche La Rianderie. Ce bâtiment abritait une cense, c'est-à-dire une ancienne ferme carrée, typique du Nord, dont certaines étaient parfois entourées par des douves. C'est aujourd'hui un endroit qui regroupe la crèche la Maison de l'Enfance, le théâtre-école ainsi que le

Théâtre de la Rianderie, lieu culturel dédié à la création, à la lecture et aux formes artistiques intimistes. Le chartil qui se situe au centre du bâtiment ajoute du charme et de l'authenticité au lieu, et permet de faire patienter les spectateurs avant les représentations en profitant d'œuvres d'artistes.

UN LOTISSEMENT EN FORME DE NID D'ABEILLES

Une des spécificités de ce quartier : la présence du lotissement des Hautes Loges. Cette portion située entre la rue de la Haute Loge et l'avenue du Maréchal de Lattre de Tassigny a été construite sur un schéma en forme d'alvéoles, entre 1964 et 1966. Le nom de ce quartier rappelle les « loges », ces abris de feuillage du Moyen-Âge.

C'est l'architecte Serge Menil, prix de Rome en 1956, qui a dessiné ce plan en nid d'abeilles. Cette structure particulière permet d'éviter une vitesse excessive des voitures et d'assurer ainsi la sécurité des piétons et cyclistes.



LA PLACE DE LA VICTOIRE SE RÉINVENTE

La Ville a créé un espace public végétalisé avec une aire de jeux pour les enfants.

Cet espace harmonieux est implanté sur l'espace limitrophe à la place de la Victoire avec emprise sur l'ancienne cour d'école (angle des rues Sangnier

et Verdun). Les jeux, choisis en concertation avec les habitants, ont été livrés et installés. Les travaux sont terminés depuis la fin de l'année 2023. L'espace est ouvert au public.



PARCS ET JARDINS + ESPACES DE JEUX POUR ENFANTS

- Parc Serge Charles : Hippodrome Serge Charles**
- Parc Place de la Victoire : place de la Victoire**
- Square des Combattants et du Souvenir français : avenue Foch**
- Square Arnaud Beltrame : avenue Foch**
- Mail Martial Vanhoenacker : avenue de Lattre de Tassigny**
- Jardins familiaux de l'Hirondelle : rue de la Haute Loge**
- Jardin partagé du Noyer : rue des Bannières (et rue de la Briqueterie)**
- Chemin de Halage**

VOTRE ADOINTE DE QUARTIER



Janine SCHAFFIER

Adjointe au Maire en charge du quartier
Mairie / Hippodrome

PLOUICH / CLEMENCEAU / CALMETTE



Le Plouich, quartier anciennement caractérisé par la Cotonnière de Fives, a gardé comme trace du passé le château d'eau marqué des initiales « CF ». Maintenant associé à Clemenceau / Calmette, quartier tenu à l'écart de l'industrialisation, le quartier actuel marque le lien avec le passé et s'anime sous le signe de la culture avec la présence du Conservatoire de musique et le théâtre Charcot.

Le Plouich est un quartier avec une forte identité au sein de Marcq-en-Barœul. Il était renommé pour ses cultures maraîchères que les

habitants portaient tous les jours au marché de Lille. Le quartier s'est ensuite fortement industrialisé après la Grande Guerre.

UN HÉRITAGE COTONNIER

L'arrivée de la Cotonnière de Fives marque l'industrialisation du quartier. Le poids de cette entreprise y était très important. L'entreprise a employé jusqu'à 3500 personnes. La voie de chemin de fer s'arrêtait dans le quartier pour permettre aux ouvriers d'être déposés directement au plus près de leur lieu de travail. Les activités de l'usine, un tissage et une teinturerie, ralentiront progressivement à la fin des années 1960 pour s'arrêter complètement le 30 juin 1972. Le château d'eau marqué « CF », des

initiales de l'entreprise, domine toujours le quartier.

À la suite de son développement résidentiel, l'ancienne chapelle devenue trop petite a donné place à l'Église Saint-Louis consacrée en février 1925.

C'est également dans ce secteur qu'a été implantée l'école de musique en 1976, aujourd'hui Conservatoire de musique. Cet établissement à rayonnement communal regroupe musique, art dramatique et danse.

Une large gamme d'instruments est proposée. Les classes d'éveil accueillent les enfants à partir de 5 ans.

Toujours au niveau culturel, le quartier abrite le Théâtre Charcot qui offre une programmation de spectacles vivants.

DES ÉQUIPEMENTS POUR LES FAMILLES

Le quartier comprend d'autres équipements dédiés à la famille. L'Espace Charcot est composé de crèches, l'Ilot câlin et la Baleine bleue, d'un accueil de loisirs qui héberge les Moussaillons (maternels) et les Explorateurs (élémentaires). Plus loin, la Maison de la Jeunesse du Plouich (espace Tabarly) accueille, durant les mercredis et les vacances, les enfants et adolescents du quartier.

L'Espace Charcot abrite également le Théâtre Charcot, un équipement de 400 places assises qui offre une belle programmation en spectacles vivants. C'est dans le quartier Plouich-Clemenceau-Calmette que l'on retrouve l'École Européenne Lille Métropole Jacques Delors implantée rue Charcot. Cet établissement propose un enseignement multilingue et pluriculturel de la maternelle au lycée.



Pour compléter l'offre de services, les habitants peuvent profiter du complexe sportif David Douillet qui regroupe trois salles de sports : les salles Mazeaud et Herzog, ainsi qu'un dojo. Ces espaces sportifs accueillent

les clubs d'escrime, d'arts martiaux tels que l'aïkido ou le judo, et de handball ainsi que l'école d'orientation sportive municipale.

PROCHAINEMENT...

Le square d'Ealing, parc d'un hectare, est en cours d'aménagement après avoir accueilli, dans une partie du site les préfabriqués de l'École Européenne Lille Métropole Jacques Delors. Un temps de concertation avec les riverains a été mené permettant de définir les espaces dans le futur jardin.

Conservatoire de musique, d'art dramatique et de danse : février 2024, les travaux d'extension et de réhabilitation du Conservatoire démarrent. Ce projet répond à un besoin d'espace pour accueillir les 608 élèves musiciens et les 23 disciplines dispensées. Une extension de plain-pied sera construite au fond du jardin

(500m²). Elle comprendra une salle de répétition de 150m², deux loges, une salle de cours de percussion et un local technique. Une coursive couverte et vitrée sera construite pour lier le bâtiment principal à l'auditorium, facilitant ainsi les déplacements entre les deux sites.

L'entrée principale du Conservatoire sera également refaite au niveau de la porte du garage. Celui-ci sera déconstruit pour y aménager une entrée visible depuis l'extérieur avec une épure esthétique qui permet de visualiser le hall d'entrée et son bureau d'accueil.





PARCS ET JARDINS + ESPACES DE JEUX POUR ENFANTS

🍃 **Jardin des Mères** : à l'angle du boulevard Clemenceau et de la rue du Docteur Charcot 

🍃 **Parc Saint-Paul et Square d'Ealing** : rue du Général Gallieni 

🍃 **Parc Poggibonsi** : rue des Entrepreneurs 

🍃 **Square Nicolas Barré** : rue de l'Enclos Saint-Maur 

🍃 **Jardin familial** : chemin Pierre Clément

VOTRE ADJOINTE DE QUARTIER



Marie-Pierre JANSSENS

Adjointe au Maire, en charge des quartiers **Plouich / Clemenceau / Calmette** et Pont / Monplaisir

PONT / MONPLAISIR



Riche en histoire, en tant que berceau du développement industriel de la commune, et en équipements avec le Pont des Arts, le quartier Pont / Monplaisir est un territoire très vivant, en plein renouvellement avec une importante offre de commerces

Le Pont était un quartier ouvrier autrefois très peuplé, constitué de petites maisons accueillant les travailleurs. C'est de cette période ouvrière que le quartier tient sa diversité commerciale. C'est également sur ce territoire que l'on retrouve les cités Scrive, rues Scrive, du Nord et du Midi. Cet ensemble de maisons identiques découle de la volonté des patrons de l'usine des Frères Scrive, la grande filature située sur le trottoir d'en face, d'avoir leurs ouvriers à proximité. C'est ainsi que l'on retrouvait également de nombreux lieux de détente, comme le Colisée Lumière qui était à l'origine une maison du peuple, «La Fraternelle»,

accueillant un café, un commerce-épicerie ainsi qu'une salle de cinéma-spectacles.

Le quartier est traversé par la rue Nationale qui s'étend de Lille vers la Belgique, ce qui en fait un axe important et historique.

Étant la seule voie pour se rendre en Belgique, de grands personnages historiques ont emprunté cette route: Louis XIV et ses troupes en 1667, Napoléon Bonaparte en 1803, Louis XVIII en 1815 ou encore Charles X en 1827

LE DÉVELOPPEMENT DU QUARTIER

Les années 1970-1980 marquent une période de reconstruction dans le quartier : l'église Notre-Dame des Victoires est reconstruite entre 1976-1977 dans un style moderne en brique et tout en courbes ; les cités Scrive sont réhabilitées ; la zone commerciale de

Match s'implante dans le quartier et le Colisée Lumière rouvre. Après avoir été un dépôt de pièces automobiles, ce dernier fut rendu au 7^{ème} art en 1996 par la Ville. Philippe Noiret fut le parrain de ce cinéma.

DES ESPACES DE DÉTENTE

Traversé par la Marque, le quartier a su utiliser ce cours d'eau comme atout et en faire un point de rassemblement pour ses habitants. «Pont en fête» est devenu au fil du temps un rendez-vous incontournable et fédérateur, traduisant la vitalité du quartier.

Les Marcquois profitent en famille ou entre amis des espaces verts et espaces de jeux du quartier, du parc du Château Vanderhaghen au parc Philippe Noiret, en passant par le parc Monplaisir situé à proximité de la caserne des Sapeurs-Pompier.

DES ESPACES CULTURELS

L'ouverture du Pont des Arts est un marqueur fort d'un travail de redynamisation du quartier par la Ville. Il regroupe quatre espaces : trois salles de cinéma (210, 120 et 80 places), une salle polyvalente, un studio de répétition ainsi qu'une brasserie avec terrasse.

Le théâtre Colisée Lumière (le 3^{ème} sur la ville) participe au renforcement de l'attractivité du quartier qui bénéficie déjà de la locomotive du Pont des Arts. Cette salle de spectacles de 276 places permet de développer et de diversifier l'offre culturelle.



LE PÔLE DE LANGUES

Situé dans l'enceinte du château Vanderhagen qui date de 1880, le pôle de langues abrite plusieurs associations : Amis d'Ealing, Amis de Gladbeck, Amis de Poggibonsi,

l'association Instants Latins, Amis de Kuurne) ; celles-ci proposent des cours d'anglais, d'allemand, d'italien, d'espagnol ou encore de néerlandais.

UN QUARTIER EN PLEINE MUTATION

Le quartier du Pont, qui marque l'entrée de la ville de Marcq-en-Barœul par la Madeleine, va connaître une métamorphose au cours des prochaines années, après le départ de l'usine Carambar, de la friche Gourmande et du siège de l'entreprise Decaux (en cours). Pour définir un projet cohérent et donner une véritable identité urbaine à cette entrée de Ville, la municipalité mène, en concertation avec les habitants, une étude urbaine qui sera confiée à un cabinet d'urbanisme accompagné d'un paysagiste.

La Ville a décidé de reconstruire la Maison de la Jeunesse du Pont et d'y joindre un nouveau restaurant scolaire pour le groupe scolaire Joséphine Baker.

Ce projet vise à proposer aux enfants et aux jeunes un établissement plus confortable, plus agréable, parfaitement intégré au quartier et répondant aux normes environnementales.

Le bâtiment de plain-pied sera divisé en deux parties : un restaurant scolaire d'environ 190m², et une maison de la jeunesse d'environ 300m² avec plusieurs salles d'activités, une cuisine pédagogique et une salle de musique insonorisée.

Il sera doté de grandes baies vitrées pour laisser entrer la lumière naturelle et sera ouvert sur la cour de l'école.

Ce chantier durera 15 mois, sous réserve des aléas météorologiques.





PARCS ET JARDINS + ESPACES DE JEUX POUR ENFANTS

- Parc Monplaisir : rue Monplaisir
- Parc Philippe Noiret : rue Philippe Noiret
- Parc du Château Vanderhaghen : rue Nationale
- Square Didier Roussel

VOTRE ADJOINTE DE QUARTIER



Marie-Pierre JANSSENS

Adjointe au Maire, en charge des quartiers Plouich / Clemenceau / Calmette et **Pont / Monplaisir**

5 km
de berges
21 km
d'aménagements
cyclables
5,5 km
de voies vertes
(source MEL)

34 parcs et jardins
6 jardins familiaux
1 jardin partagé
30 espaces de loisirs
et city stades

13
écoles et
groupes scolaires
municipaux
5
établissements
d'accueil du jeune
enfant
3
maisons
de la jeunesse
1
maison
de quartier



MARCQ-EN-BARŒUL
UN ART DE VIVRE

Hôtel de Ville

103 avenue Foch - CS 44029
59704 MARCQ-EN-BARŒUL CEDEX

marcq-en-baroeul.org



350 associations
sportives,
culturelles, etc.
18 000
pratiquants sportifs

Retrouvez la
présentation
des grands
projets

2 800
entreprises
650
artisans et
commerçants
9
parcs
d'activité

1 cinéma
(3 salles)

1 site internet
4 réseaux sociaux
1 chaîne Youtube
@@@@@

8 quartiers
14,04 km²
de superficie

